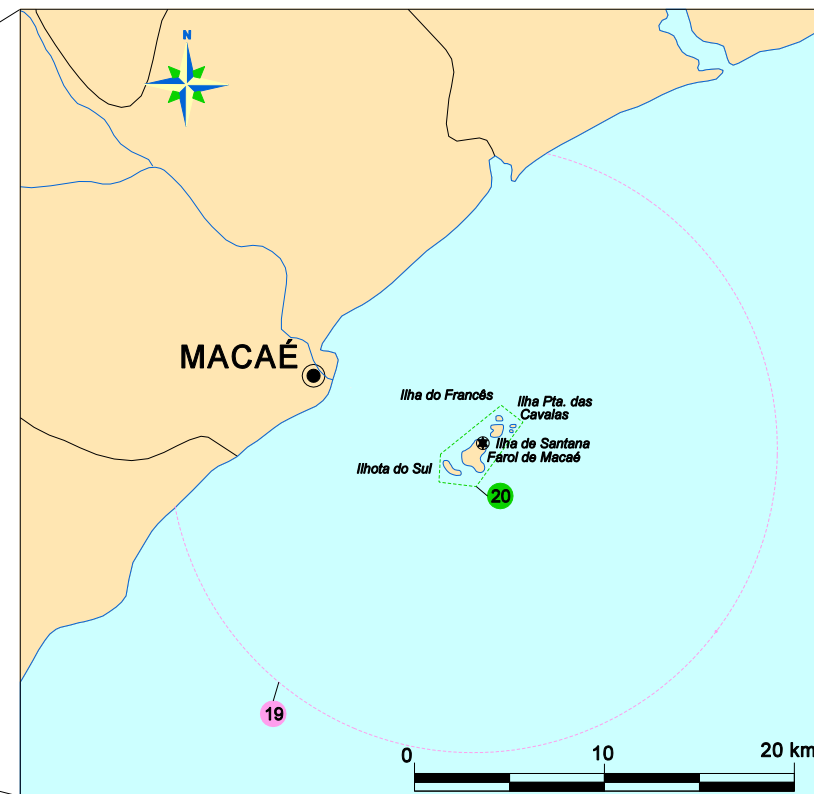


Fonte: Mapa rodoviário do DER-RJ



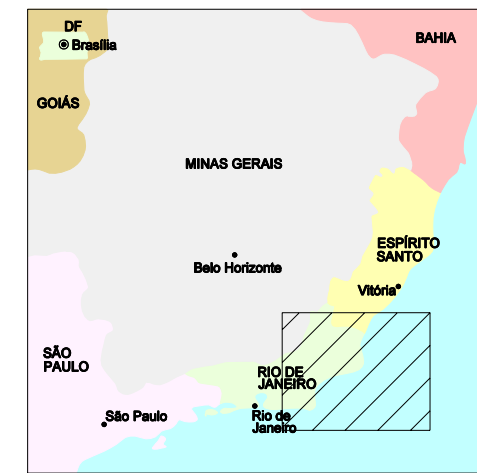
Fonte: Lei No 1.216/1989

LEGENDA

- Espelho d'água
- Rios
- Curva Batimétrica (m)
- Limite interestadual
- Limite Intermunicipal
- Sede municipal

Tipo de Unidade de Conservação

- Proteção Integral
- Uso Sustentável



MAPA DE LOCALIZAÇÃO

Unidades de Conservação Municipais

Arraial do Cabo

- 1 Reserva Ecológica da Ilha de Cabo Frio
- 2 Reserva Biológica das Orquídeas
- 3 Reserva Biológica da Lagoa Salgada
- 4 Reserva Biológica do Brejo do Jardim
- 5 Reserva Biológica do Brejo do Espinho
- 6 Parque Municipal da Praia do Forno
- 7 Parque Municipal de Combro Grande
- 8 Parque Municipal da Praia do Pontal

Cabo Frio

- 9 Parque Municipal das Dunas
- 10 Parque Municipal da Boca da Barra
- 11 Parque Municipal da Gamboa
- 12 Parque Municipal da Praia do Forte

Armação dos Búzios

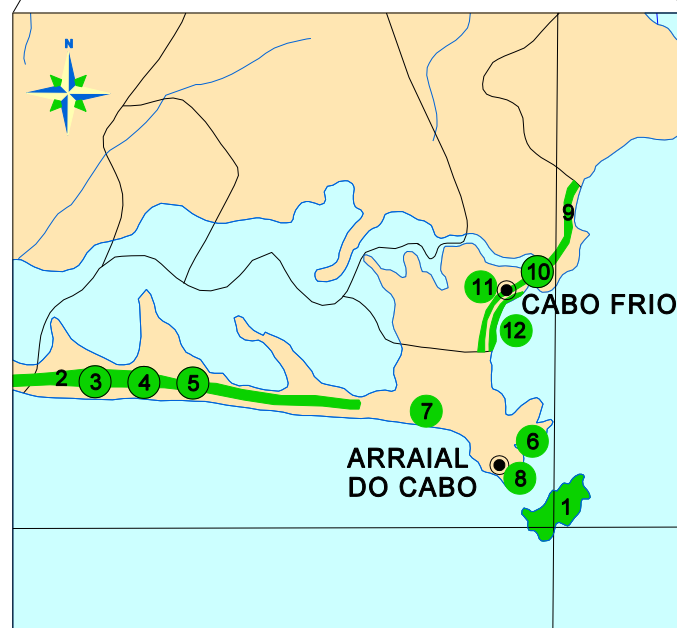
- 13 APA Azeda-Azedinha

Rio das Ostras

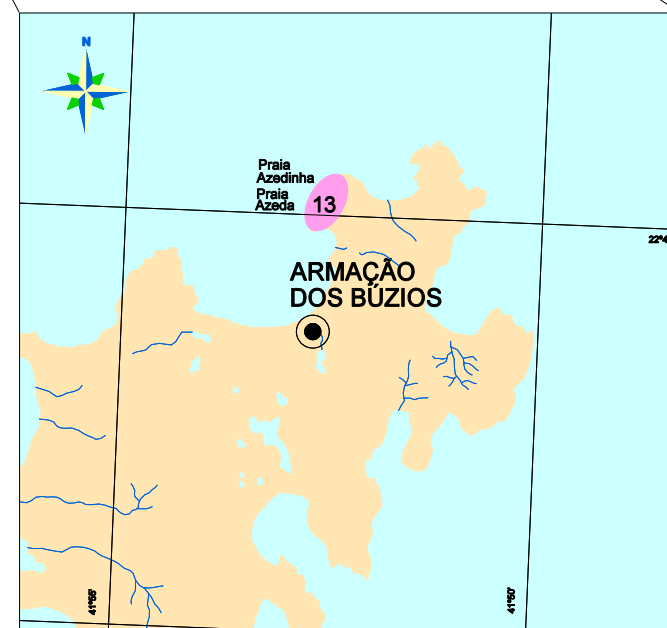
- 14 Parque Natural de Itapebussus
- 15 ARIE de Itapebussus
- 16 Monumento Natural dos Costões Rochosos
- 17 Parque Municipal dos Pássaros
- 18 APA da Lagoa de Iriry

Macaé

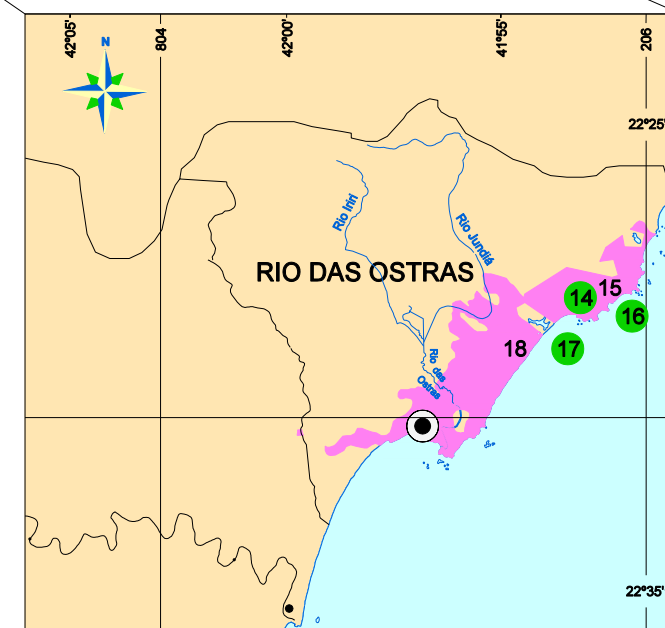
- 19 APA do Arquipélago de Santana
- 20 Parque Municipal do Arquipélago de Santana



Fonte: LOM - AC (1990) Art. 186; Projeto de Lei No 602/1994 e LOM - CF Art. 180



Fonte: Lei No 086/1998



Fonte: DORO 14-20/06/2002 e 29/11-05/12/2002



Petróleo Brasileiro S.A.
BACIA DE CAMPOS - CAMPO MARLIM LESTE - P-53
ESTUDO DE IMPACTO AMBIENTAL - EIA

LOCALIZAÇÃO DAS UNIDADES DE CONSERVAÇÃO MUNICIPAIS

DATA	NÚMERO DO DESENHO	CAD	REVISÃO
SETEMBRO, 2004	Figura II.5.2-11	Janine Torres Leonardo Dias	R0